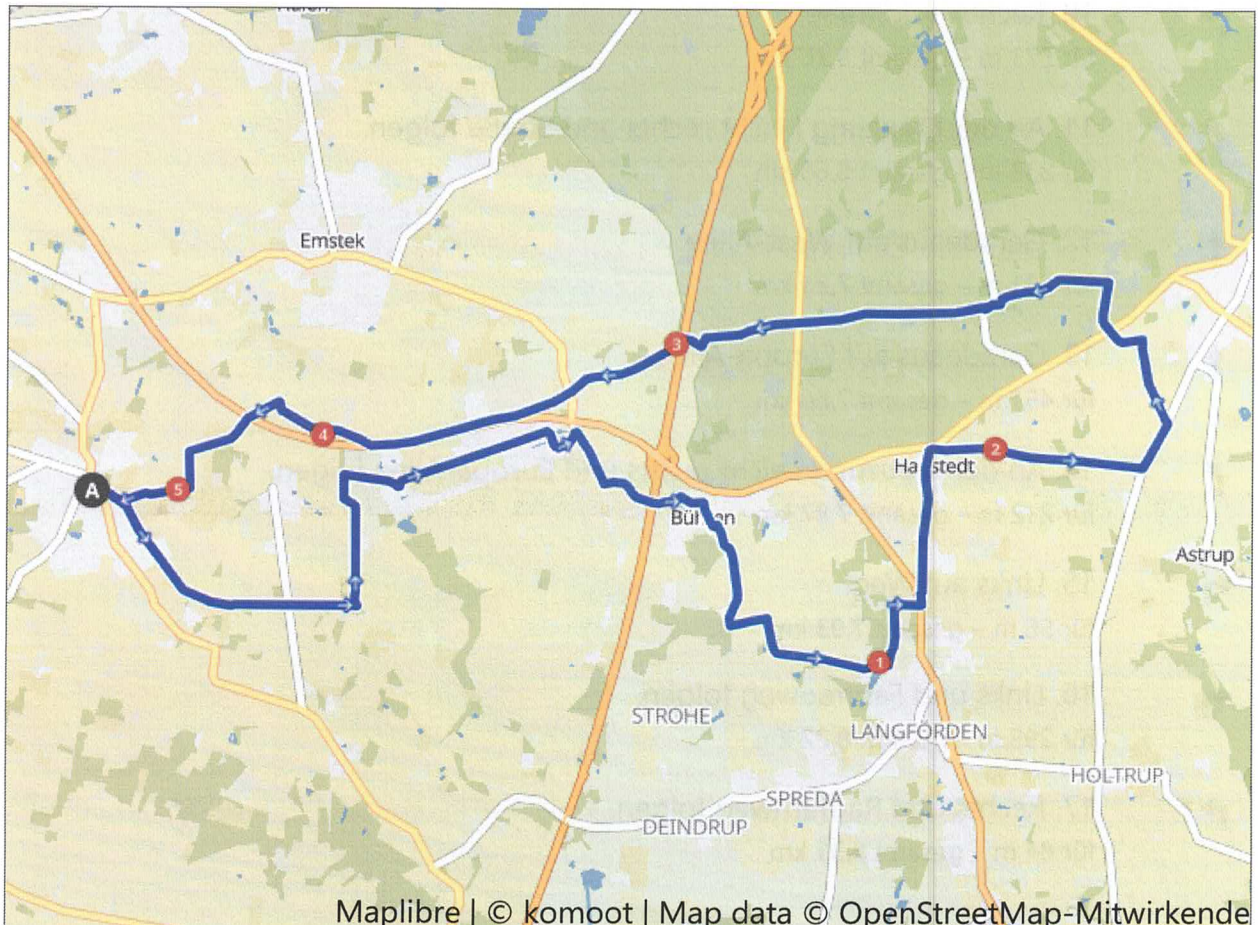












Stadtradeln Cappeln Tour 15 am 15.5.2023 Eco-Park, Langförden, Hagstedt, Visbek, Drantum, u. zurück

🕒 02:08 ↔ 34,7 km ⌀ 16,3 km/h ↗ 90 m ↘ 90 m



- ↑ 1. Am Startpunkt in Richtung Osten
für 24 m – gesamt 24 m
- ↶ 2. Links auf Postweg.
für 17 m – gesamt 41 m
- ↷ 3. Rechts auf Große Straße, L 842.
für 93 m – gesamt 134 m
- ↶ 4. Links auf Macrostraße.
für 236 m – gesamt 370 m
- ↑ 5. Geradeaus auf Schierlingsdamm.
für 2,48 km – gesamt 2,85 km
- ↑ 6. Geradeaus auf Bührener Straße.
für 767 m – gesamt 3,62 km
- ↶ 7. Links auf Desumer Straße.
für 164 m – gesamt 3,79 km
- ⤵ 8. An der Gabelung links halten und Desumer Straße folgen.
für 1,13 km – gesamt 4,92 km
- ⤵ 9. An der Gabelung links rechts halten auf Zum Gogericht.
für 273 m – gesamt 5,19 km
- ↷ 10. Rechts auf Straße.
für 571 m – gesamt 5,76 km
- ↗ 11. An der Kreuzung Leicht rechts und Straße folgen.
für 833 m – gesamt 6,60 km
- ↑ 12. Geradeaus auf West-Allee.
für 611 m – gesamt 7,21 km
- ↑ 13. Geradeaus auf Europa-Allee.
für 451 m – gesamt 7,66 km
- ↗ 14. An der Kreuzung Leicht rechts und Europa-Allee folgen.
für 212 m – gesamt 7,87 km
- ↶ 15. Links auf Weg.
für 56 m – gesamt 7,93 km
- ↶ 16. Links und Fahrradweg folgen.
für 295 m – gesamt 8,22 km
- ↷ 17. Rechts und Radfernweg folgen.
für 84 m – gesamt 8,31 km

-  18. Geradeaus auf Repker Damm.
für 586 m – gesamt 8,89 km
-  19. An der Kreuzung auf Palmpholer Straße Links abbiegen.
für 993 m – gesamt 9,89 km
-  20. Rechts und Palmpholer Straße folgen.
für 281 m – gesamt 10,2 km
-  21. Rechts auf Dorfstraße.
für 299 m – gesamt 10,5 km
-  22. Links auf Caspar-Schmitz-Straße.
für 46 m – gesamt 10,5 km
-  23. Rechts auf Penkhusener Straße.
für 247 m – gesamt 10,8 km
-  24. Links und Penkhusener Straße folgen.
für 977 m – gesamt 11,7 km
-  25. Links auf Weg.
für 424 m – gesamt 12,2 km
-  26. Rechts und Weg folgen.
für 1,21 km – gesamt 13,4 km
-  27. Geradeaus auf Gut Bomhof.
für 235 m – gesamt 13,6 km
-  28. Geradeaus auf Bomhofer Weg.
für 181 m – gesamt 13,8 km
-  29. Rechts und Bomhofer Weg folgen.
für 129 m – gesamt 13,9 km
-  30. Links auf Jans-Döpe.
für 743 m – gesamt 14,7 km
-  31. Rechts auf Nebenstraße.
für 295 m – gesamt 15,0 km
-  32. Links und Radfernweg folgen.
für 138 m – gesamt 15,1 km
-  33. Rechts und Radfernweg folgen.
für 1,67 km – gesamt 16,8 km
-  34. Rechts und Nebenstraße folgen.
für 176 m – gesamt 16,9 km

- ↑ 35. Geradeaus und Nebenstraße folgen.
für 2,26 km – gesamt 19,2 km
- ↶ 36. Links und Radfernweg folgen.
für 584 m – gesamt 19,8 km
- ↶ 37. Links und Radfernweg folgen.
für 1,01 km – gesamt 20,8 km
- ↶ 38. Links und Straße folgen.
für 1,01 km – gesamt 21,8 km
- ↶ 39. Links und Nebenstraße folgen.
für 1,41 km – gesamt 23,2 km
- ⤴ 40. An der Gabelung links halten und Radfernweg folgen.
für 101 m – gesamt 23,3 km
- ↗ 41. An der Kreuzung Leicht rechts und Straße folgen.
für 1 km – gesamt 24,3 km
- ⤴ 42. An der Gabelung links halten und Straße folgen.
für 959 m – gesamt 25,3 km
- ↑ 43. Geradeaus auf Halter Weg.
für 169 m – gesamt 25,5 km
- ↑ 44. Geradeaus auf Sülzbührener Straße.
für 693 m – gesamt 26,1 km
- ⤴ 45. An der Gabelung links rechts halten auf Herzog-Erich-Weg.
für 388 m – gesamt 26,5 km
- ↶ 46. Links und Herzog-Erich-Weg folgen.
für 114 m – gesamt 26,7 km
- ↘ 47. Rechts auf Hoher Weg.
für 287 m – gesamt 26,9 km
- ↶ 48. Links auf Herzog-Erich-Weg.
für 4,88 km – gesamt 31,8 km
- ↗ 49. Leicht rechts auf Eichenallee.
für 124 m – gesamt 31,9 km
- ↶ 50. Links auf Herzog-Erich-Weg.
für 88 m – gesamt 32,0 km
- ↑ 51. Geradeaus auf Straße.
für 748 m – gesamt 32,8 km



52. Geradeaus auf Dr.-Niemann-Straße.
für 365 m – gesamt 33,2 km



53. Links auf Macrostraße.
für 424 m – gesamt 33,6 km



54. Rechts und Macrostraße folgen.
für 512 m – gesamt 34,1 km



55. An der Gabelung links halten und Macrostraße folgen.
für 544 m – gesamt 34,6 km



56. Rechts auf Große Straße, L 842.
für 93 m – gesamt 34,7 km



57. Links auf Postweg.
für 17 m – gesamt 34,7 km



58. Rechts auf Am Markt.
für 24 m – gesamt 34,8 km

