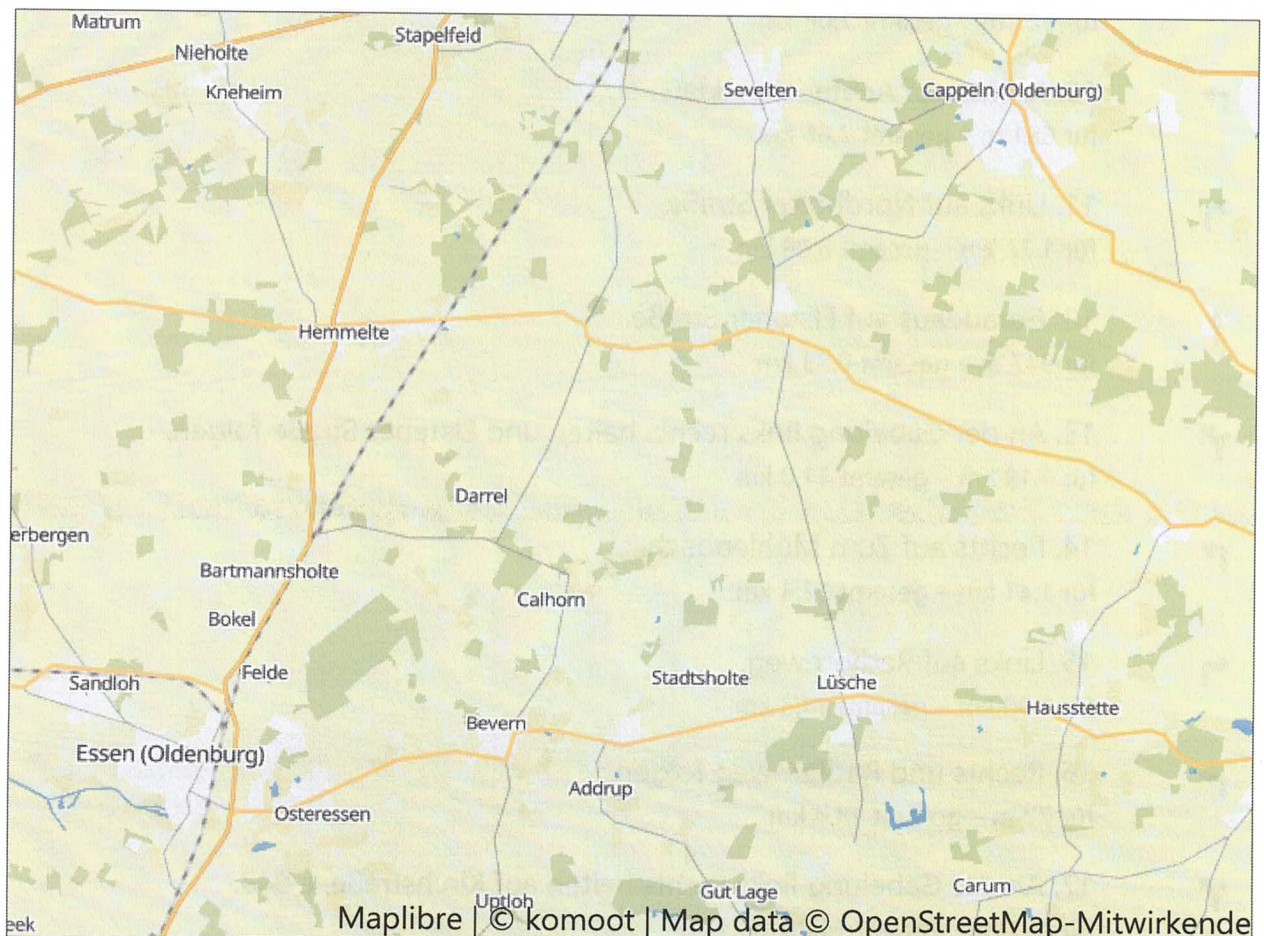
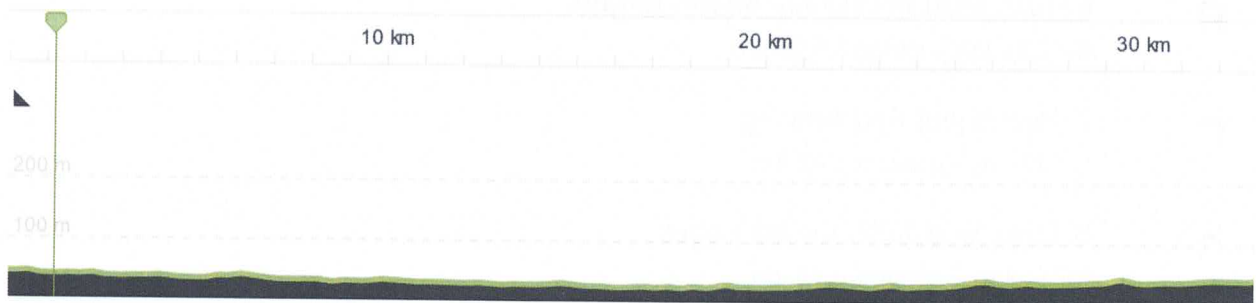


## Stadtradeln Cappeln Tour 4 am 4.5.2023
















### Warnstedt, Essen, Bevern, Calhorn u. zurück

⌚ 02:06 ↔ 37,3 km Ø 17,7 km/h ↗ 90 m ↘ 90 m



- ↑ 1. Am Startpunkt in Richtung Westen  
für 20 m – gesamt 20 m
- ↪ 2. Rechts und Am Markt folgen.  
für 80 m – gesamt 100 m
- ↶ 3. Links auf Bokeler Straße, K 302.  
für 692 m – gesamt 793 m
- ↑ 4. Geradeaus auf Radfernweg.  
für 2,70 km – gesamt 3,50 km
- ↪ 5. Rechts auf Am Streek.  
für 112 m – gesamt 3,61 km
- ↶ 6. Turn around und Am Streek folgen.  
für 2,05 km – gesamt 5,66 km
- ↪ 7. Rechts auf Radfernweg.  
für 151 m – gesamt 5,82 km
- ↶ 8. Links und Fahrradweg folgen.  
für 913 m – gesamt 6,73 km
- Y 9. An der Gabelung links halten auf Lüscher Straße, K 354.  
für 327 m – gesamt 7,06 km
- ↪ 10. Rechts auf Achter Haneklau.  
für 601 m – gesamt 7,66 km
- ↶ 11. Links auf Nordholter Straße.  
für 1,22 km – gesamt 8,88 km
- ↑ 12. Geradeaus auf Elstener Straße.  
für 947 m – gesamt 9,83 km
- Y 13. An der Gabelung links rechts halten und Elstener Straße folgen.  
für 1,19 km – gesamt 11,0 km
- ↪ 14. Rechts auf Zum Mühlenbach.  
für 1,41 km – gesamt 12,4 km
- ↶ 15. Links auf Radfernweg.  
für 1,90 km – gesamt 14,3 km
- ↪ 16. Rechts und Radfernweg folgen.  
für 77 m – gesamt 14,4 km
- Y 17. An der Gabelung links rechts halten auf Kirchstraße, L 843.  
für 401 m – gesamt 14,8 km

- ↑ 18. Geradeaus auf Radfernweg.  
für 825 m – gesamt 15,6 km
- ↘ 19. An der Gabelung links rechts halten und Radfernweg folgen.  
für 541 m – gesamt 16,2 km
- ↗ 20. Rechts auf Blocksmühle.  
für 1,96 km – gesamt 18,1 km
- ↘ 21. An der Gabelung links halten und Blocksmühle folgen.  
für 25 m – gesamt 18,2 km
- ↑ 22. Geradeaus auf Mühlendeich.  
für 592 m – gesamt 18,8 km
- ↑ 23. Geradeaus auf Osteressener Straße.  
für 835 m – gesamt 19,6 km
- ↶ 24. Links und Fahrradweg folgen.  
für 305 m – gesamt 19,9 km
- ↗ 25. Rechts auf Calhorner Kirchweg.  
für 416 m – gesamt 20,3 km
- ↶ 26. Leicht links auf Fahrradweg.  
für 428 m – gesamt 20,8 km
- ↘ 27. An der Gabelung links rechts halten und Fahrradweg folgen.  
für 161 m – gesamt 20,9 km
- ↑ 28. Geradeaus auf Calhorner Kirchweg.  
für 4,69 km – gesamt 25,6 km
- ↑ 29. An der Kreuzung auf Fahrradweg Geradeaus abbiegen.  
für 1,44 km – gesamt 27,0 km
- ↑ 30. Geradeaus auf K 355.  
für 308 m – gesamt 27,4 km
- ↑ 31. Geradeaus auf Heerdamm, K 355.  
für 1,51 km – gesamt 28,9 km
- ↶ 32. An der Kreuzung auf Radfernweg Leicht links abbiegen.  
für 271 m – gesamt 29,1 km
- ↗ 33. Rechts und Radfernweg folgen.  
für 985 m – gesamt 30,1 km
- ↑ 34. An der Kreuzung auf Radfernweg Geradeaus abbiegen.  
für 416 m – gesamt 30,5 km

-  35. Leicht rechts auf Im Süsfelde.  
für 1,36 km – gesamt 31,9 km
-  36. Geradeaus auf Plauk.  
für 1,19 km – gesamt 33,1 km
-  37. Links auf Dorfstraße.  
für 50 m – gesamt 33,1 km
-  38. An der Gabelung links rechts halten und Dorfstraße folgen.  
für 36 m – gesamt 33,2 km
-  39. An der Kreuzung Leicht links und Dorfstraße folgen.  
für 224 m – gesamt 33,4 km
-  40. Geradeaus auf Kirchweg.  
für 1,30 km – gesamt 34,7 km
-  41. Geradeaus auf Weg.  
für 514 m – gesamt 35,2 km
-  42. Links und Weg folgen.  
für 17 m – gesamt 35,2 km
-  43. Rechts auf Sevelter Straße, K 171.  
für 462 m – gesamt 35,7 km
-  44. An der Gabelung links rechts halten auf Weg.  
für 221 m – gesamt 35,9 km
-  45. Rechts auf Brookstraße.  
für 16 m – gesamt 35,9 km
-  46. Turn around und Brookstraße folgen.  
für 912 m – gesamt 36,8 km
-  47. An der Gabelung links rechts halten auf Sportring.  
für 174 m – gesamt 37,0 km
-  48. Links auf Bokeler Straße, K 302.  
für 197 m – gesamt 37,2 km
-  49. Rechts auf Am Markt.  
für 100 m – gesamt 37,3 km