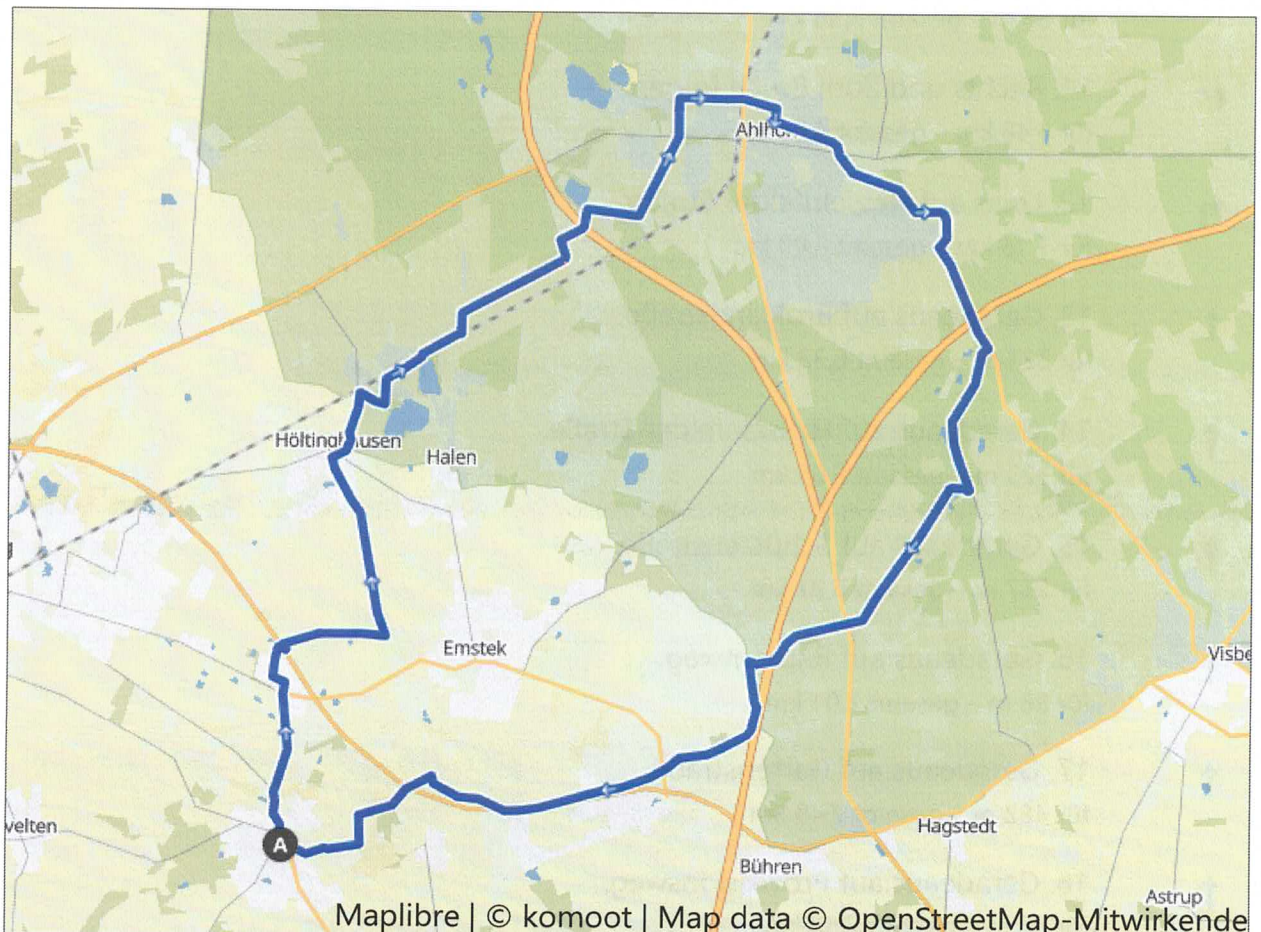



















Stadtradeln Cappeln Tour 5 am 5.5.2023 Höltinghausen, Ahlhorn, Drantum und zurück

🕒 02:22 ↔ 38,0 km ⌀ 16,1 km/h ↗ 110 m ↘ 110 m



- ↑ 1. Am Startpunkt in Richtung Osten
für 24 m – gesamt 24 m
- ↙ 2. An der Kreuzung auf Große Straße, L 842 Scharf links abbiegen.
für 105 m – gesamt 129 m
- ↑ 4. Geradeaus auf Radfernweg.
für 2,13 km – gesamt 2,35 km
- ↑ 5. An der Kreuzung auf Justus-von-Liebig-Straße Geradeaus abbiegen.
für 180 m – gesamt 2,53 km
- ↙ 6. Links auf Wilhelm-Bunsen-Straße.
für 194 m – gesamt 2,73 km
- ↘ 7. An der Gabelung links rechts halten und Wilhelm-Bunsen-Straße folgen.
für 259 m – gesamt 2,99 km
- ↑ 8. Geradeaus auf Weg.
für 175 m – gesamt 3,16 km
- ↘ 9. Rechts auf Niedriger Weg.
für 114 m – gesamt 3,27 km
- ↙ 10. Scharf links auf Zum Bruch.
für 86 m – gesamt 3,36 km
- ↘ 11. Rechts und Zum Bruch folgen.
für 1,48 km – gesamt 4,84 km
- ↙ 12. Links auf Hesselinfelder Straße.
für 1,16 km – gesamt 6,00 km
- ↑ 13. Geradeaus auf Broklandstraße.
für 321 m – gesamt 6,32 km
- ↑ 14. Geradeaus auf Hesselinfelder Straße.
für 323 m – gesamt 6,65 km
- ↑ 15. Geradeaus auf Schützenstraße.
für 267 m – gesamt 6,91 km
- ↑ 16. Geradeaus auf Radfernweg.
für 96 m – gesamt 7,01 km
- ↑ 17. Geradeaus auf Gartenstraße.
für 482 m – gesamt 7,49 km
- ↑ 18. Geradeaus auf Prozessionsweg.
für 37 m – gesamt 7,53 km

- ↗ 19. An der Gabelung links rechts halten und Prozessionsweg folgen.
für 228 m – gesamt 7,76 km
- ↶ 20. Links und Prozessionsweg folgen.
für 280 m – gesamt 8,03 km
- ↗ 21. An der Gabelung links rechts halten auf Radfernweg.
für 581 m – gesamt 8,61 km
- ↗ 22. Rechts auf Brinkmannstraße.
für 391 m – gesamt 9,01 km
- ↶ 23. Links und Brinkmannstraße folgen.
für 355 m – gesamt 9,36 km
- ↑ 24. Geradeaus auf Eisenbahnstraße.
für 609 m – gesamt 9,97 km
- ↶ 25. Links und Eisenbahnstraße folgen.
für 31 m – gesamt 10,0 km
- ↗ 26. Rechts und Eisenbahnstraße folgen.
für 628 m – gesamt 10,6 km
- ↑ 27. Geradeaus auf Radfernweg.
für 324 m – gesamt 11,0 km
- ↗ 28. Rechts auf Lange Heide.
für 1,02 km – gesamt 12,0 km
- ↑ 29. Geradeaus auf An der Lethe.
für 908 m – gesamt 12,9 km
- ↗ 30. Rechts und An der Lethe folgen.
für 332 m – gesamt 13,2 km
- ↑ 31. Geradeaus auf Straße.
für 300 m – gesamt 13,5 km
- ↗ 32. Rechts auf An der Lethe.
für 730 m – gesamt 14,3 km
- ↶ 33. Links und An der Lethe folgen.
für 516 m – gesamt 14,8 km
- ↑ 34. Geradeaus auf Letheweg.
für 734 m – gesamt 15,5 km
- ↶ 35. An der Kreuzung auf Lether Schulweg Leicht links abbiegen.
für 568 m – gesamt 16,1 km

-  36. Rechts auf Hemannshausen.
für 681 m – gesamt 16,8 km
-  37. An der Kreuzung auf Hemannshausen Geradeaus abbiegen.
für 237 m – gesamt 17,0 km
-  38. Geradeaus auf Westerholtkamp.
für 488 m – gesamt 17,5 km
-  39. Rechts auf Am Lemsen.
für 185 m – gesamt 17,7 km
-  40. Links auf Schulstraße.
für 947 m – gesamt 18,6 km
-  41. An der Gabelung links rechts halten und Schulstraße folgen.
für 133 m – gesamt 18,7 km
-  42. Geradeaus auf Radfernweg.
für 1,20 km – gesamt 19,9 km
-  43. Geradeaus auf Visbeker Straße, L 880.
für 601 m – gesamt 20,5 km
-  44. Rechts und Visbeker Straße, L 880 folgen.
für 1,51 km – gesamt 22,1 km
-  45. An der Gabelung links halten und Visbeker Straße, L 880 folgen.
für 527 m – gesamt 22,6 km
-  46. Geradeaus auf L 880.
für 139 m – gesamt 22,7 km
-  47. Rechts auf Nebenstraße.
für 114 m – gesamt 22,8 km
-  48. Links auf Kokenmühle, K 245.
für 1,12 km – gesamt 24,0 km
-  49. Geradeaus auf Neumühle, K 245.
für 794 m – gesamt 24,8 km
-  50. Geradeaus auf K 245.
für 148 m – gesamt 24,9 km
-  51. Rechts auf Nebenstraße.
für 1,50 km – gesamt 26,4 km
-  52. Geradeaus auf Stüvenweg.
für 1,05 km – gesamt 27,5 km

-  53. An der Gabelung links rechts halten und Stüvenweg folgen.
für 230 m – gesamt 27,7 km
-  54. Geradeaus auf Alter Schulweg.
für 738 m – gesamt 28,4 km
-  55. An der Gabelung links halten auf Zum Bergkamp.
für 459 m – gesamt 28,9 km
-  56. Rechts auf Garther Straße.
für 394 m – gesamt 29,3 km
-  57. Scharf links auf Eschweg.
für 953 m – gesamt 30,2 km
-  58. Links auf Hoher Weg.
für 30 m – gesamt 30,3 km
-  59. Geradeaus auf Herzog-Erich-Weg.
für 4,88 km – gesamt 35,1 km
-  60. Leicht rechts auf Eichenallee.
für 125 m – gesamt 35,3 km
-  61. Links auf Herzog-Erich-Weg.
für 88 m – gesamt 35,4 km
-  62. Geradeaus auf Straße.
für 748 m – gesamt 36,1 km
-  63. Geradeaus auf Dr.-Niemann-Straße.
für 365 m – gesamt 36,5 km
-  64. Links auf Macrostraße.
für 424 m – gesamt 36,9 km
-  65. Rechts und Macrostraße folgen.
für 512 m – gesamt 37,4 km
-  66. An der Gabelung links halten und Macrostraße folgen.
für 544 m – gesamt 38,0 km
-  67. Rechts auf Große Straße, L 842.
für 93 m – gesamt 38,1 km
-  68. Links auf Postweg.
für 17 m – gesamt 38,1 km
-  69. Rechts auf Am Markt.
für 24 m – gesamt 38,1 km

