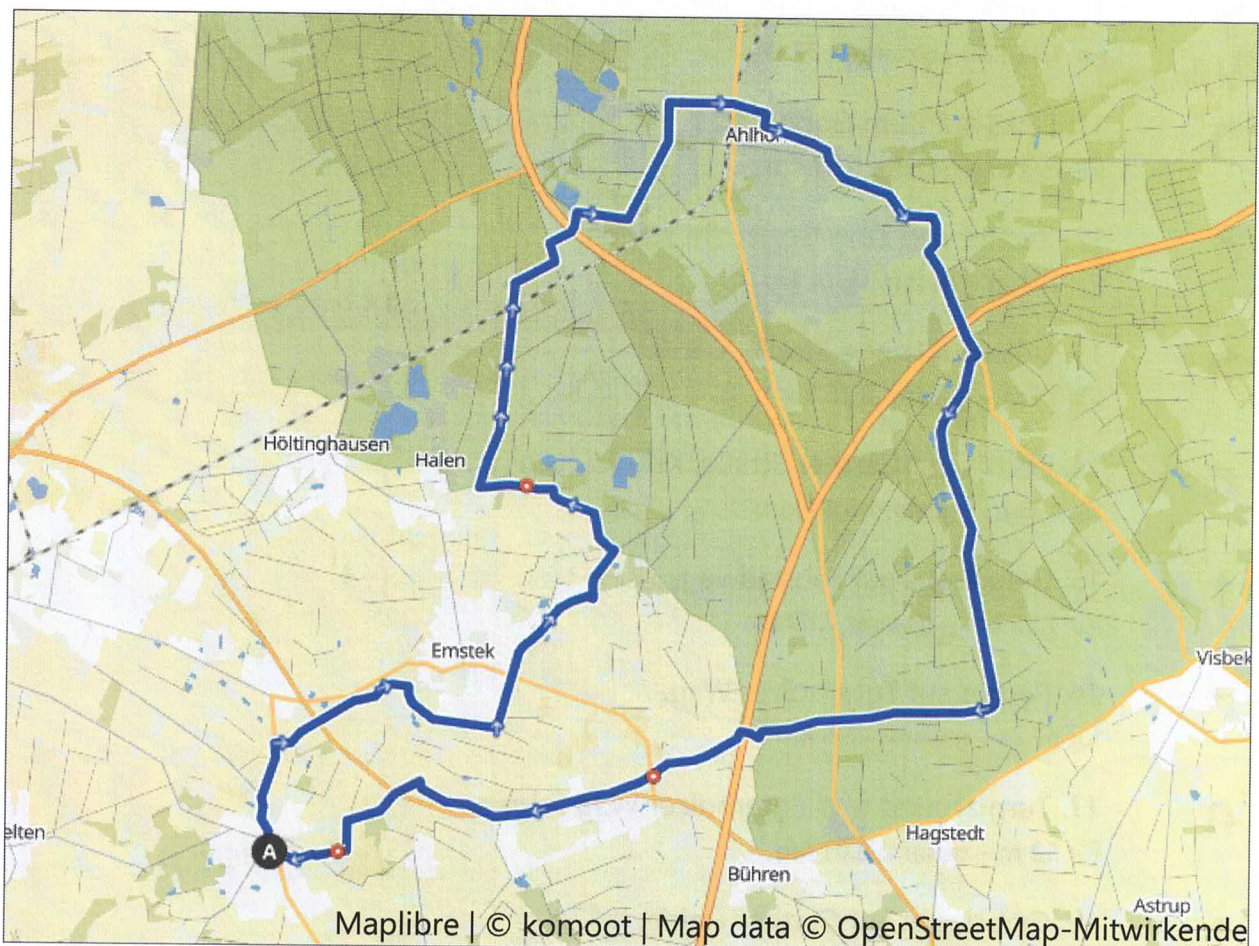


www.komoot.com/de-de/tour/1066222825















Stadtradeln Cappeln Tour 13 am 13.5.2024 Emstek, Halen, Ahlhorn, Drantum u.zurück

🕒 02:34 ↔ 41,7 km ⌀ 16,2 km/h ↗ 120 m ↘ 120 m



- ↑ 1. Am Startpunkt in Richtung Osten
für 24 m – gesamt 24 m
- ↙ 2. An der Kreuzung auf Große Straße, L 842 Scharf links abbiegen.
für 105 m – gesamt 129 m
- ↑ 4. Geradeaus auf Radfernweg.
für 1,45 km – gesamt 1,67 km

-  5. Rechts und Straße folgen.
für 275 m – gesamt 1,95 km
-  6. Geradeaus auf Am Wegholt.
für 1,41 km – gesamt 3,36 km
-  7. Geradeaus auf Grüne Straße.
für 475 m – gesamt 3,84 km
-  8. Rechts auf Westeremsteker Straße.
für 112 m – gesamt 3,95 km
-  9. Geradeaus auf Eichenallee.
für 109 m – gesamt 4,06 km
-  10. An der Gabelung links halten auf Zur Kolpingklus.
für 1,31 km – gesamt 5,37 km
-  11. Links auf Zum Gogericht.
für 293 m – gesamt 5,67 km
-  12. Rechts und Zum Gogericht folgen.
für 474 m – gesamt 6,14 km
-  13. Links auf Lange Straße, L 836.
für 15 m – gesamt 6,16 km
-  14. Rechts auf Garther Straße, K 179.
für 193 m – gesamt 6,35 km
-  15. Geradeaus auf Fahrradweg.
für 1,55 km – gesamt 7,89 km
-  16. Rechts auf Egterholzer Weg.
für 57 m – gesamt 7,95 km
-  17. Turn around und Egterholzer Weg folgen.
für 52 m – gesamt 8,01 km
-  18. Geradeaus auf Garther Heide, K 179.
für 730 m – gesamt 8,74 km
-  19. Links auf Im Egterholz.
für 654 m – gesamt 9,39 km
-  20. Links und Im Egterholz folgen.
für 716 m – gesamt 10,1 km
-  21. Links auf Marienstraße.
für 385 m – gesamt 10,5 km

-  22. Rechts auf Nebenstraße.
für 20 m – gesamt 10,5 km
-  23. Turn around und Nebenstraße folgen.
für 20 m – gesamt 10,5 km
-  24. Rechts auf Marienstraße.
für 669 m – gesamt 11,2 km
-  25. Rechts auf Alter Lether Weg.
für 263 m – gesamt 11,5 km
-  26. Geradeaus auf Lether Weg.
für 2,71 km – gesamt 14,2 km
-  27. Leicht rechts auf An der Lethe.
für 913 m – gesamt 15,1 km
-  28. Rechts und An der Lethe folgen.
für 332 m – gesamt 15,4 km
-  29. Geradeaus auf Straße.
für 300 m – gesamt 15,7 km
-  30. Rechts auf An der Lethe.
für 730 m – gesamt 16,5 km
-  31. Links und An der Lethe folgen.
für 516 m – gesamt 17,0 km
-  32. Geradeaus auf Letheweg.
für 734 m – gesamt 17,7 km
-  33. An der Kreuzung auf Lether Schulweg Leicht links abbiegen.
für 568 m – gesamt 18,3 km
-  34. Rechts auf Hemannshausen.
für 902 m – gesamt 19,2 km
-  35. Geradeaus auf Westerholtkamp.
für 488 m – gesamt 19,7 km
-  36. Rechts auf Am Lemsen.
für 185 m – gesamt 19,9 km
-  37. Links auf Schulstraße.
für 947 m – gesamt 20,8 km
-  38. An der Gabelung links rechts halten und Schulstraße folgen.
für 133 m – gesamt 20,9 km

-  39. Geradeaus auf Radfernweg.
für 1,20 km – gesamt 22,1 km

-  40. Geradeaus auf Visbeker Straße, L 880.
für 601 m – gesamt 22,7 km

-  41. Rechts und Visbeker Straße, L 880 folgen.
für 1,51 km – gesamt 24,2 km

-  42. An der Gabelung links halten und Visbeker Straße, L 880 folgen.
für 527 m – gesamt 24,8 km

-  43. Geradeaus auf L 880.
für 139 m – gesamt 24,9 km

-  44. Rechts auf Nebenstraße.
für 114 m – gesamt 25,0 km

-  45. Links auf Kokenmühle, K 245.
für 1,12 km – gesamt 26,1 km

-  46. Geradeaus auf Neumühle, K 245.
für 794 m – gesamt 26,9 km

-  47. Geradeaus auf K 245.
für 2,35 km – gesamt 29,3 km

-  48. Geradeaus auf Fahrradweg.
für 1,00 km – gesamt 30,3 km

-  49. An der Kreuzung Leicht rechts und Straße folgen.
für 1 km – gesamt 31,3 km

-  50. An der Gabelung links halten und Straße folgen.
für 959 m – gesamt 32,3 km

-  51. Geradeaus auf Halter Weg.
für 169 m – gesamt 32,4 km

-  52. Geradeaus auf Sülzbührener Straße.
für 693 m – gesamt 33,1 km

-  53. An der Gabelung links rechts halten auf Herzog-Erich-Weg.
für 388 m – gesamt 33,5 km

-  54. Links und Herzog-Erich-Weg folgen.
für 114 m – gesamt 33,6 km

-  55. Rechts auf Hoher Weg.
für 287 m – gesamt 33,9 km

-  56. Links auf Herzog-Erich-Weg.
für 1,44 km – gesamt 35,4 km
-  57. An der Kreuzung auf Herzog-Erich-Weg Geradeaus abbiegen.
für 3,49 km – gesamt 38,8 km
-  58. Leicht rechts auf Eichenallee.
für 125 m – gesamt 39,0 km
-  59. Links auf Herzog-Erich-Weg.
für 88 m – gesamt 39,1 km
-  60. Geradeaus auf Straße.
für 748 m – gesamt 39,8 km
-  61. Geradeaus auf Dr.-Niemann-Straße.
für 365 m – gesamt 40,2 km
-  62. Links auf Macrostraße.
für 424 m – gesamt 40,6 km
-  63. Rechts und Macrostraße folgen.
für 512 m – gesamt 41,1 km
-  64. An der Gabelung links halten und Macrostraße folgen.
für 544 m – gesamt 41,7 km
-  65. Rechts auf Große Straße, L 842.
für 93 m – gesamt 41,8 km
-  66. Links auf Postweg.
für 17 m – gesamt 41,8 km
-  67. Rechts auf Am Markt.
für 24 m – gesamt 41,8 km

