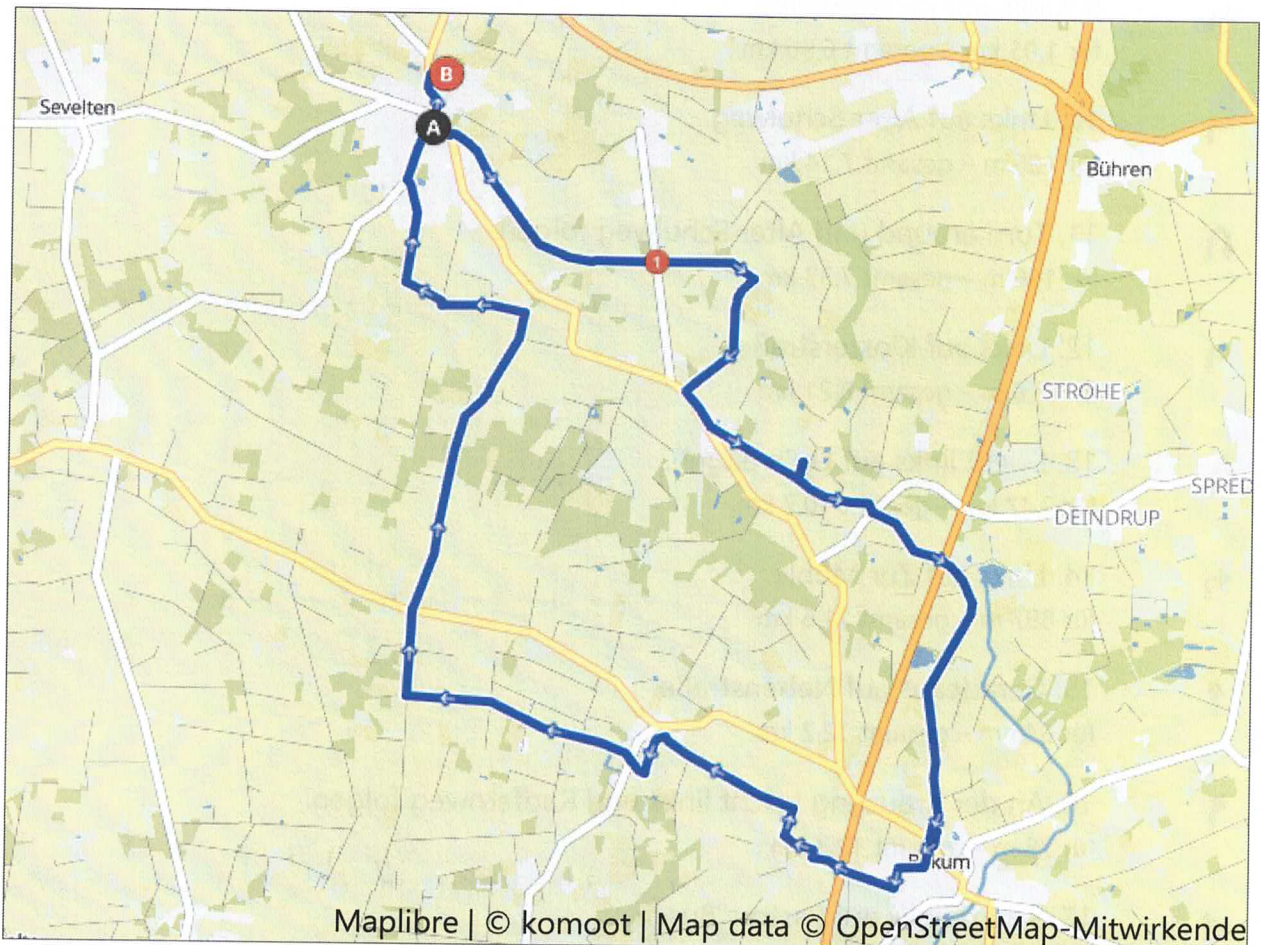

















www.komoot.com/de-de/tour/1531058128

Stadtradeltour Nr. 1 1.5.2024 Maitour vom Heimatverein

🕒 02:02 ↔ 27,5 km ⌀ 13,5 km/h ↗ 40 m ↘ 40 m



- ↑ 1. Am Startpunkt in Richtung Südosten
für 104 m – gesamt 104 m
- ↶ 2. Links auf Postweg.
für 17 m – gesamt 121 m
- ↷ 3. Rechts auf Große Straße, L 842.
für 93 m – gesamt 214 m

-  4. Links auf Macrostraße.
für 236 m – gesamt 450 m
-  5. Geradeaus auf Schierlingsdamm.
für 2,48 km – gesamt 2,93 km
-  6. An der Kreuzung auf Bührener Straße Geradeaus abbiegen.
für 1,07 km – gesamt 4,00 km
-  7. Rechts auf Minteweder Straße.
für 1,46 km – gesamt 5,47 km
-  8. Links auf Radfernweg.
für 441 m – gesamt 5,91 km
-  9. Links auf Klosterstraße.
für 1,05 km – gesamt 6,96 km
-  10. Links auf Alter Schulweg.
für 186 m – gesamt 7,14 km
-  11. Turn around und Alter Schulweg folgen.
für 186 m – gesamt 7,33 km
-  12. Links auf Klosterstraße.
für 878 m – gesamt 8,21 km
-  13. Leicht links auf Up'n Bagen.
für 2,47 km – gesamt 10,7 km
-  14. Links auf Zur Mühle.
für 897 m – gesamt 11,6 km
-  15. Geradeaus auf Nebenstraße.
für 646 m – gesamt 12,2 km
-  16. An der Kreuzung Leicht links und Radfernweg folgen.
für 78 m – gesamt 12,3 km
-  17. Scharf links auf Pastors Busch.
für 133 m – gesamt 12,4 km
-  18. Turn around und Pastors Busch folgen.
für 133 m – gesamt 12,6 km
-  19. An der Kreuzung auf Dersagastraße Leicht rechts abbiegen.
für 65 m – gesamt 12,6 km
-  20. An der Kreuzung Leicht links und Dersagastraße folgen.
für 200 m – gesamt 12,8 km

-  21. Links auf Abt-Castus-Straße.
für 32 m – gesamt 12,9 km
-  22. Rechts auf Alter Kirchweg.
für 257 m – gesamt 13,1 km
-  23. Links auf Wichernstraße.
für 220 m – gesamt 13,3 km
-  24. Rechts auf Büscheler Straße.
für 490 m – gesamt 13,8 km
-  25. Geradeaus auf Straße.
für 137 m – gesamt 14,0 km
-  26. Geradeaus auf Büscheler Straße.
für 268 m – gesamt 14,2 km
-  27. Rechts und Büscheler Straße folgen.
für 81 m – gesamt 14,3 km
-  28. Links auf Dammhausstraße.
für 331 m – gesamt 14,7 km
-  29. Rechts auf Straße.
für 291 m – gesamt 14,9 km
-  30. Links auf Vestruper Esch.
für 1,50 km – gesamt 16,4 km
-  31. Links auf Grüner Weg.
für 97 m – gesamt 16,5 km
-  32. An der Gabelung links halten und Grüner Weg folgen.
für 150 m – gesamt 16,7 km
-  33. Geradeaus auf Nebenstraße.
für 68 m – gesamt 16,8 km
-  34. Geradeaus auf Grüner Weg.
für 151 m – gesamt 16,9 km
-  35. Rechts und Grüner Weg folgen.
für 191 m – gesamt 17,1 km
-  36. Geradeaus auf Feldkamp.
für 2,45 km – gesamt 19,5 km
-  37. Rechts auf Up'n Rao.
für 891 m – gesamt 20,4 km

-  38. Geradeaus auf Tenstedter Straße.
für 1,40 km – gesamt 21,8 km
-  39. Geradeaus auf Zur Lage.
für 653 m – gesamt 22,5 km
-  40. Rechts und Zur Lage folgen.
für 1,26 km – gesamt 23,8 km
-  41. Links auf Broukstraße.
für 858 m – gesamt 24,6 km
-  42. Rechts auf Zur Bokeler Mühle.
für 36 m – gesamt 24,7 km
-  43. Links und Zur Bokeler Mühle folgen.
für 424 m – gesamt 25,1 km
-  44. Rechts auf Heidske Weg.
für 1,08 km – gesamt 26,2 km
-  45. Rechts auf Bokeler Straße, K 302.
für 638 m – gesamt 26,8 km
-  47. Geradeaus auf Radfernweg.
für 447 m – gesamt 27,4 km
-  48. An der Kreuzung auf Kösters Weg Geradeaus abbiegen.
für 172 m – gesamt 27,5 km
-  49. Rechts auf Singletrail (S1).
für 23 m – gesamt 27,6 km